


Wandertipp

Samerberger

Vierkirchen-Weg

Bayern®


Kulturhistorische Exkursion zu den vier Filialkirchen der Pfarrei Samerberg: *Grainbach - Törwang - Steinkirchen - Rossholzen*. Diese ursprünglich gotischen, später barockisierten und in den letzten Jahren renovierten Kirchen stellen künstlerische Sehenswürdigkeiten im ländlichen Raum dar. Detaillierte Erläuterungen zu den einzelnen Gebäuden finden Sie in der Broschüre „Die Kirchen der Pfarrei Törwang“ (erhältlich in der Gästeeinformation in Törwang und am Schriftenstand in der Kirche in Törwang).

- Ausgangsort:** an einem der vier Orte
Empfehlung: *Grainbach*
(Parkplatz Ortseingang Nord)
- Gehdauer:** ca. 4-5 Stunden, 200 Höhenmeter
- Untergrund:** Fußwege, Straßen, Wald-, Wiesenwege, Fahrwege
- Schwierigkeitsgrad:** ● leicht
- Einkehr:**  im Text beschrieben

Wegbeschreibung:

Von Grainbach nach Törwang (ca. 30 Minuten)

Ab der Kirche *Grainbach* folgen Sie der Straße nach *Törwang*. Vor dem Ortsausgang biegen Sie links und gleich wieder rechts ab. Der Fußweg nach *Törwang* führt uns zunächst absteigend in die Filze, über die Ache, und bald darauf im Wald aufwärts und zur Straße unterhalb von *Törwang*. Diese überqueren Sie in Richtung des Dorfes und zur Kirche *Maria Himmelfahrt*.

 Entenwirt, Gasthof-Hotel „Zur Post“.



Von Törwang nach Steinkirchen (ca. 40 Minuten)


Vom Dorfbrunnen wenden Sie sich zunächst Richtung *Weikersing*, biegen bei einer Schreinerei nach rechts in die Straße „Sonnenfeld“ ab und steigen bis zum letzten Haus hinauf. Hier



beginnt ein schmaler Wanderweg durch einen schönen Buchenwald, der schließlich in die Straße nach *Steinkirchen* mündet. Nach ca. 1 km erreichen Sie die schönst gelegene Kirche im Landkreis Rosenheim: „St. Peter und Paul“.



Von Steinkirchen nach Rossholzen (ca. 50 Minuten)

Folgen Sie der Straße 100 m weiter zum Ortsteil *Dorfen* und dort nach rechts auf einem gut ausgebauten Fahrweg durch Wiesen und Wald zur Dandlberg-Alm:

 (Mo und Di Ruhetag), schöner Ausblick ins Inntal. Von dort folgen Sie dem Fahrweg durch Wald abwärts nach *Schilding* und im Ort nach rechts hinunter auf einem Wiesenweg zur bereits sichtbaren Kirche in *Rossholzen* „St.Bartholomäus“. Dies ist die älteste der vier Samerberger Kirchen.



Von Rossholzen nach Grainbach (ca. 90 Minuten)

Überqueren Sie die Kreisstraße in Richtung Schwimmbad beim Badwirt. Am Bad vorbei gehen Sie weiter abwärts nach *Friesing* und am Ortsausgang rechts hinab, über Wiesen, dann durch Wald und über die Brücke. Zunächst weglos über Wiesen, hinauf nach *Holzmann*:  Jägerhäusl. Folgen Sie der Straße nach *Esbaum*, vor dem Wald nach rechts, dem Waldweg folgend bis zur Straße und 200 m rechts hinauf. Nach dem Wald biegen Sie links ab (Filzenrundweg), bald am Bach entlang zur Wassertretanlage und weiter nach *Grainbach*.  Gasthof Alpenrose, Gasthof Maurer, Bauerngolf-Stadl, Dorfcafé.

